




Legenda

-  Vymezení řešeného území
-  Hranice parcel a stavebních objektů podle KN platné k 31. 5. 2023
-  **V#** Veřejně prospěšné stavby a veřejně prospěšná opatření s možností vyvlastnění

Územní plán Strážného byl vydán Zastupitelstvem obce Strážné dne 1.11.2011 (usn. č. 8 z 31.10.2011), nabytí účinnosti 16.11.2011.

Změna č. 1 ÚP Strážného byla vydána Zastupitelstvem obce Strážné (usn. č. 3/26-2014), nabytí účinnosti 7.8.2014.

Změna č. 2 nebyla dokončena.

Změna č. 3 ÚP Strážného byla vydána Zastupitelstvem obce Strážné (usn. č. 3 ze dne 21. 4. 2020), nabytí účinnosti 12. 5. 2020.

ZÁZNAM O ÚČINNOSTI ZMĚNY Č. 4A ÚP

označení správního orgánu, který poslední změnu č. 4A vydal	Zastupitelstvo obce Strážné
pořadové číslo poslední změny	změna č. 4A
datum nabytí účinnosti poslední změny č. 4A	1. července 2023
jméno a příjmení, funkce a podpis oprávněné úřední osoby pořizovatele, ošsk úředního razítka	Tomáš Grégr, starosta obce, Obecní úřad Strážné

Označení	Druh	Záměr
VU1	Veřejně prospěšné opatření - ÚSES	Nadregionální biocentrum 85 - Prameny Úpy
VU2	Veřejně prospěšné opatření - ÚSES	Nadregionální biokoridor K22 MB
VU3	Veřejně prospěšné opatření - ÚSES	Regionální biokoridor RK H071
TE4	Veřejně prospěšná stavba - technická infrastruktura	koridor technické infrastruktury 2x 110 kV TR Vrchlabí - Strážné - Špindlerův Mlýn

ÚZEMNÍ PLÁN STRÁŽNÉHO		č. paré:	
ÚPLNÉ ZNĚNÍ ÚZEMNÍHO PLÁNU PO VYDÁNÍ ZMĚN Č. 1, 3 a 4A			
projekční: Ing. arch. Milan Salaba Štefánikova 77/52 150 00 Praha 5	pořizovatel: Obecní úřad Strážné starosta: Tomáš Grégr	datum: 06/2023	
ve spolupráci s: Mgr. Petr Koloušek Ing. Štěpán Vizina	výkonný pořizovatel: PRISVICH, s.r.o., Ing. L. Vich		
číslo a název výkresu: B4. VÝKRES VEŘEJNĚ PROSPĚŠNÝCH STAVEB, OPATŘENÍ A ASANACÍ	mřítko: 1:10 000	formát: A1	

