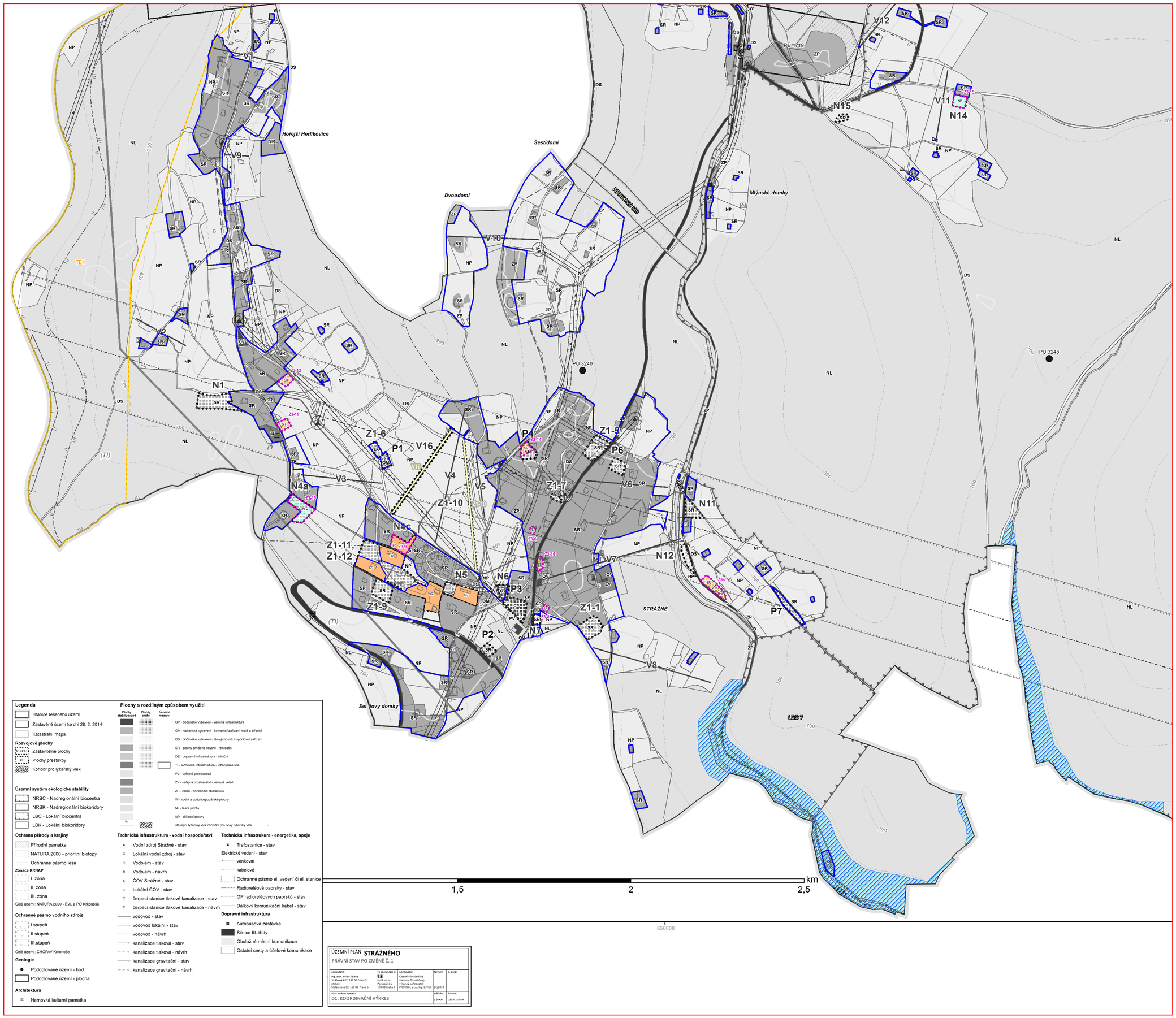

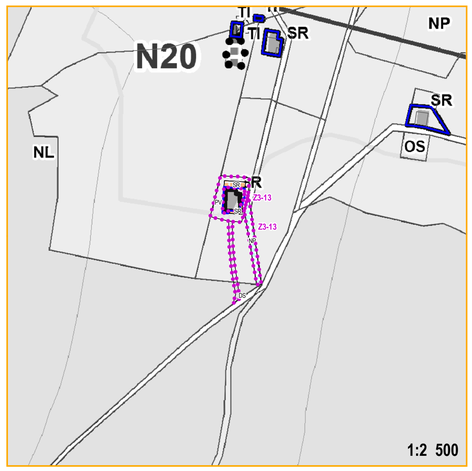

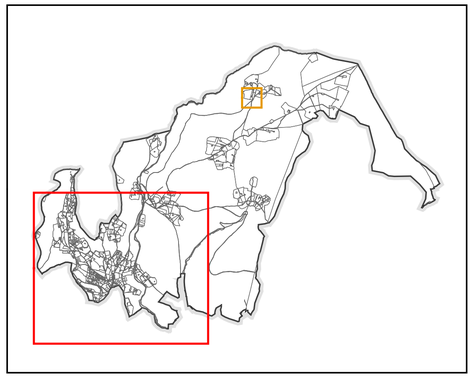

Základní jevy

- Vymezení řešeného území
- Zastavěné území k 31. 1. 2020
- Z3-01 Plochy změn - předmět řešení Zm. č. 3
- TE4 - koridor technické infrastruktury (náhrazuje územní rezervu TI)
- Hranice parcel a stavebních objektů podle KN platné k 31. 8. 2019
- Lokality morfologicky, geologicky a hydrologicky vhodné pro akumulaci vod
- Lyžařské vleky - stav

Plochy s rozdílným způsobem využití

Stabilizované / Změn

- OM - Občanské vybavení - komerční zařízení malá a střední
- PV - veřejná prostranství
- DS - dopravní infrastruktura - silniční
- SR - plochy smíšené obytné - rekreační
- VZ - výroba a skladování - zemědělská výroba
- NP - Plochy přírodní

Stabilizované plochy:
úprava dle aktualizace zastavěného území (SR) / rušení zastavitelnosti (NP)

Územní plán Strážného

Změna č. 3

ZÁZNAM O ÚČINNOSTI ZMĚNY č. 3 ÚP

a) označení správního orgánu, který územní plán nebo jeho změnu vydal	Zastupitelstvo obce Strážné usnesením č. 3 ze dne 21. dubna 2020 jako opatření obecné povahy č. 1/2020/OOP
b) datum nabytí účinnosti územního plánu nebo jeho změny	12. května 2020
c) jméno a příjmení, funkci a podpis oprávněné úřední osoby pořizovatele, otisk úředního razítka	Tomáš Grégr, starosta obce, Obecní úřad Strážné

Legenda

- Hranice řešeného území
- Zastavěné území ke dni 28. 2. 2014
- Katastrální mapa

Rozvojové plochy

- Zastavitelné plochy
- P1 Plochy přestavby
- Koridor pro lyžařský vlek

Územní systém ekologické stability

- NRBC - Nadregionální biocentra
- NRBK - Nadregionální biokoridory
- LBC - Lokální biocentra
- LBK - Lokální biokoridory

Ochrana přírody a krajiny

- Přírodní památka
- NATURA 2000 - prioritní biotopy
- Ochranné pásmo lesa

Zonace KRNAP

- I. zóna
- II. zóna
- III. zóna

Celé území: NATURA 2000 - EVL a PO Krkonoše

Ochranné pásmo vodního zdroje

- I.stupeň
- II.stupeň
- III.stupeň

Celé území: CHOPAV Krkonoše

Geologie

- Poddolované území - bod
- Poddolované území - plocha

Architektura

- Nemovitá kulturní památka

Plochy s rozdílným způsobem využití

Plochy stabilizované / Plochy změn / Územní rezervy

- OV - občanské vybavení - veřejná infrastruktura
- OM - občanské vybavení - komerční zařízení malá a střední
- OS - občanské vybavení - tělovýchovná a sportovní zařízení
- SR - plochy smíšené obytné - rekreační
- DS - dopravní infrastruktura - silniční
- TI - technická infrastruktura - inženýrské sítě
- PV - veřejná prostranství
- ZV - veřejná prostranství - veřejná zeleň
- ZP - zeleň - přírodního charakteru
- W - vodní a vodohospodářské plochy
- NL - lesní plochy
- NP - přírodní plochy
- V1 stávající lyžařský vlek / koridor pro nový lyžařský vlek

Technická infrastruktura - vodní hospodářství

- Vodní zdroj Strážné - stav
- Lokální vodní zdroj - stav
- Vodojem - stav
- Vodojem - návrh
- ČOV Strážné - stav
- Lokální ČOV - stav
- čerpací stanice tlakové kanalizace - stav
- čerpací stanice tlakové kanalizace - návrh
- vodovod - stav
- vodovod lokální - stav
- vodovod - návrh
- kanalizace tlaková - stav
- kanalizace tlaková - návrh
- kanalizace gravitační - stav
- kanalizace gravitační - návrh

Technická infrastruktura - energetika, spoje

- Trafostanice - stav

Elektrické vedení - stav

- venkovní
- kabelové
- Ochranné pásmo el. vedení či el. stanice
- Radiorelléové paprsky - stav
- OP radiorelléových paprsků - stav
- Dálkový komunikační kabel - stav

Dopravní infrastruktura

- Autobusová zastávka
- Silnice III. třídy
- Obslužné místní komunikace
- Ostatní cesty a účelové komunikace

ÚZEMNÍ PLÁN **STRÁŽNÉHO** PRÁVNÍ STAV PO ZMĚNĚ Č. 1				
projektant: Ing. arch. Milan Salaba Štefánikova 87, 150 00 Praha 5 ateliér: Štefánikova 52, 150 00 Praha 5	ve spolupráci s: U-ZS, s.r.o., Perucká 11a 120 00 Praha 2	pořizovatel: Obecní úřad Strážné starosta: Tomáš Grégr výkonný pořizovatel: PRISVICH, s.r.o., Ing. L. Vích	termín: 02/2014	č. paré:
číslo a název výkresu: D1. KOORDINAČNÍ VÝKRES			měřítko: 1:5 000	formát: 155 x 105 cm

Územní plán Strážného **ZMĚNA Č. 3**			*č. paré:*
projektant: Ing. arch. Milan Salaba Štefánikova 77/52 150 00 Praha 5 *ve spolupráci s:* Mgr. David Třešňák Mgr. Petr Koloušek	*pořizovatel:* Obecní úřad Strážné starosta: Tomáš Grégr *výkonný pořizovatel:* PRISVICH, s.r.o., Ing. L. Vích	*datum:* 03/2020	
číslo a název výkresu: **D1. KOORDINAČNÍ VÝKRES**		*měřítko:* 1:5 000	